






Tramites y servicios

Tipo	Clave	Denominación del Trámite o Servicio	Tipo de usuario y/o Población objetivo	Descripción del objetivo	Requisitos	Costo	Secretaría u organismo	Área de atención	Domicilio	Teléfono (s)	Horario de atención	Mayor información
Trámite	T-IMIP-1	Formular los programas; acciones y estudios en materia de desarrollo urbano.	Público en general	Programas Parciales de desarrollo Urbano; Programas Parciales de centro Histórico; Estudios de impacto Urbano y Estudios de Impacto vial.	1.- Realizar oficio dirigido al Arq. Jaime Hernández Gomes - Director del Instituto Municipal de Investigación y Planeación.	De acuerdo al servicio solicitado	Instituto Municipal de Investigación y Planeación	Instituto Municipal de Investigación y Planeación	Artículo Tercero No. 80; 3er Piso Fracc. Constitución; C.P. 42083; Pachuca de Soto; Hgo.	01 (771) 7-78-08-98	Lunes a Viernes de 08:30 a 16:30 horas	
Trámite	T-IMIP-2	Generar estudios y proyectos urbanos de apoyo a los programa municipales.	Público en general	Los siguientes: 1-Aforos vehiculares; 2-Levantamiento de información de campo en materia urbana; 3- Levantamiento; revisión y actualización de cartografía municipales; 4-Encuestas entre población; 5-Estudios socioeconómicos; 6-Estudios de Prospectiva; 7-Proyectos arquitectónicos de equipamiento urbano.	1.- Realizar oficio dirigido al Arq. Jaime Hernández Gomes - Director del Instituto Municipal de Investigación y Planeación.	De acuerdo al servicio solicitado	Instituto Municipal de Investigación y Planeación	Instituto Municipal de Investigación y Planeación	Artículo Tercero No. 80; 3er Piso Fracc. Constitución; C.P. 42083; Pachuca de Soto; Hgo.	01 (771) 7-78-08-98	Lunes a Viernes de 08:30 a 16:30 horas	
Trámite	T-IMIP-3	Elaborar estudios urbanos; regionales y en zonas conurbanas y metropolitanas del Municipio.	Público en general	Programas municipales de Desarrollo Urbano; Programas Parciales de Desarrollo Urbano; Programas Parciales de Centro Histórico; Programas de Desarrollo Urbano Regionales; Programas de Desarrollo Urbano de Zonas Conurbadas; Programas de Desarrollo Urbano de Zonas Metropolitanas	1.- Realizar oficio dirigido al Arq. Jaime Hernández Gomes - Director del Instituto Municipal de Investigación y Planeación.	De acuerdo al servicio solicitado	Instituto Municipal de Investigación y Planeación	Instituto Municipal de Investigación y Planeación	Artículo Tercero No. 80; 3er Piso Fracc. Constitución; C.P. 42083; Pachuca de Soto; Hgo.	01 (771) 7-78-08-98	Lunes a Viernes de 08:30 a 16:30 horas	
Trámite	T-IMIP-4	Realizar toda clase de investigación para los programas municipales.	Público en general	Aforos vehiculares Levantamiento y Proceso de información de campo en las siguientes áreas: Infraestructura; Suelo; Equipamiento; Estructura vial; Servicios; Aspectos socioeconómicos.	1.- Realizar oficio dirigido al Arq. Jaime Hernández Gomes - Director del Instituto Municipal de Investigación y Planeación.	De acuerdo al servicio solicitado	Instituto Municipal de Investigación y Planeación	Instituto Municipal de Investigación y Planeación	Artículo Tercero No. 80; 3er Piso Fracc. Constitución; C.P. 42083; Pachuca de Soto; Hgo.	01 (771) 7-78-08-98	Lunes a Viernes de 08:30 a 16:30 horas	
Trámite	T-IMIP-5	Generar los instrumentos de investigación estadística y de actualización cartográfica; así como crear; administrar y mantener actualizado el sistema de información geográfica y de indicadores de desarrollo municipal. Temáticos.	Público en general	Plano base de Pachuca de soto: Generación e impresión de cartografía temática; Generación e impresión de cartografía lindes de predios; Generación e impresión de cartografía de localización.	1.- Realizar oficio dirigido al Arq. Jaime Hernández Gomes - Director del Instituto Municipal de Investigación y Planeación.	De acuerdo al servicio solicitado.	Instituto Municipal de Investigación y Planeación	Instituto Municipal de Investigación y Planeación	Artículo Tercero No. 80; 3er Piso Fracc. Constitución; C.P. 42083; Pachuca de Soto; Hgo.	01 (771) 7-78-08-98	Lunes a Viernes de 08:30 a 16:30 horas	
Trámite	T-IMIP-6	Generar los instrumentos de investigación estadística y de actualización cartográfica; así como crear; administrar y mantener actualizado el sistema de información geográfica y de indicadores de desarrollo municipal. Programas	Público en general	Programas Parciales de Desarrollo Urbano; Programas Parciales de Centro Histórico Programas de Desarrollo Urbano Regionales; Programas de Desarrollo Urbano de Zonas Conurbadas; Programas de Desarrollo Urbano de Zonas Metropolitanas; Estudios de impacto urbano; Estudios de impacto ambiental; Estudios de Impacto vial; Levantamiento de información de campo en materia urbana; Levantamiento; Revisión y Actualización de cartografías municipales; Encuestas entre la población; Estudios Socioeconómicos; Estudios de Prospectiva; Carta geográfica; Plano base de Pachuca de soto; Generación e impresión de cartografía temática; Generación e impresión de cartografía lindes de predios; Generación e impresión de cartografía de localización Infraestructura; Suelo; Equipamiento; Estructura vial; Servicios; Aspectos socioeconómicos.	1.- Realizar oficio dirigido al Arq. Jaime Hernández Gomes - Director del Instituto Municipal de Investigación y Planeación.	De acuerdo al servicio solicitado.	Instituto Municipal de Investigación y Planeación	Instituto Municipal de Investigación y Planeación	Artículo Tercero No. 80; 3er Piso Fracc. Constitución; C.P. 42083; Pachuca de Soto; Hgo.	01 (771) 7-78-08-98	Lunes a Viernes de 08:30 a 16:30 horas	